

**Жоспар шегіндегі бөтен жер учаскелері
Посторонние земельные участки в границах плана**

Жоспардың № № на плане	Жоспар шегіндегі бөтен жер учаскелерінің кадастрлық номері Кадастровые номера посторонних земельных участков в границах плана	Аяғы, гектар Площадь, гектар
	Жок нет	

Осы акт «Азаматтарға арналған үкімет» мемлекеттік корпорациясы»
коммерциялық емес акционерлік қоғамының Ақмола облысы бойынша
филиалы жер кадастры және жылжымайтын мүлік бойынша Көкшетау
қаласының бөлімі
Настоящий акт изготовлен отделом по земельному кадастру и недвижимости
города Кокшетау филиала некоммерческого акционерного общества
«Государственная корпорация «Праваительство для граждан» по
Акмолинской области


А.С.Аленова
(Т.А.Ә.м.а. / И.о.Ф.И.О.)



М.О. (Қолың подпись) _____
М.П. _____
2019 ж/г «21» мамыр


Осы актіні беру туралы жазба жер учаскесіне меншіктік құқығын, жер пайдалану
құқығын беретін актілер жазылатын Кітапта № 02.03.05-10-821
болып жазылды

Қосымша: жер учаскесінің шекарасындағы ерекше режиммен пайдаланылатын
жер учаскелерінің тізбесі (олар болған жағдайда) _____ (бар/жок)

Запись о выдаче настоящего акта произведена в Книге записей актов
на право собственности на земельный участок, право землепользования
за № 02.03.05-10-821

Приложение: перечень земельных участков с особым режимом использования в
границах земельного участка (в случае их наличия) _____ (есть/нет)

*Ескерту: Шектесулерді сипаттау жөніндегі ақпарат жер учаскесіне сәйкестендіру құжатын дайындаған
сәтте күшінде
*Примечание: Описание смежных земельных участков на момент изготовления идентификационного
документа на земельный участок



**ТҰРАҚТЫ ЖЕР ПАЙДАЛАНУ
ҚҰҚЫҒЫН БЕРЕТІН**

АКТ

**НА ПРАВО ПОСТОЯННОГО
ЗЕМЛЕПОЛЬЗОВАНИЯ**

Жер учаскесінің кадастрлық нөмірі: 01-174-005-073

Жер учаскесіне тұрақты жер пайдалану құқығы

Жер учаскесінің аяны: 1.3463 га

Жердің санаты: Елді мекендердің жерлері (қалалар, поселкелер және ауылдық елді мекендер)

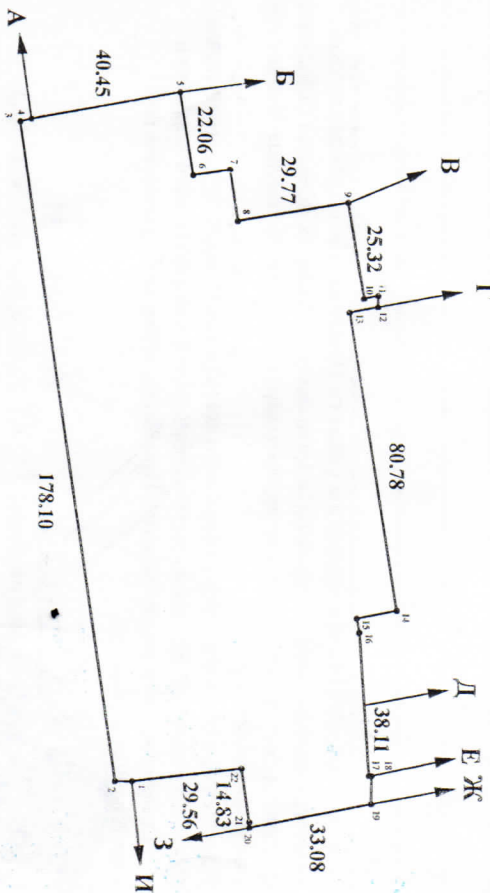
Жер учаскесін нысаналы таяйындау:

"Тандау" № 5 гимназиясы - объектіне қызмет көрсету үшін

Жер учаскесін пайдалануды шектеулер мен ауыртпалықтар: экологиялық, санитарлық-гигиеналық және басқа да арнайы талаптар мен нормативтерді сақтаусын, сондай-ақ жүйелі объектілерге, жер асты және жер үсті коммуникацияларға қатынас қамтамасыз етілісін
Жер учаскесінің бөлінуі: бөлінеді

Жер учаскесінің ЖОСПАРЫ
ПЛАН земельного участка

Учаскенің мекенжайы, мекенжайының тіркеу коды (ол бар болған кезде): Акмола облысы, Көкшетау қаласы, Байкен Әшімов көшесі, № 141
Адрес, регистрационный код адреса (при его наличии) участка: Акмолинская область, город Кокшетау, улица Байкена Ашимова, № 141



Кадастровый номер земельного участка: 01-174-005-073
Право постоянного землепользования на земельный участок
Площадь земельного участка: 1.3463 га
Категория земель: Земли населенных пунктов (городов, поселков и сельских населенных пунктов)
Целевое назначение земельного участка:
для обслуживания объекта - гимназия № 5 "Тандау"
Ограничения в использовании и обременения земельного участка: соблюдать экологические, санитарно-гигиенические и иные специальные требования и нормативы, а также обеспечить доступ к линейным объектам, подземным и наземным коммуникациям
Делимость земельного участка: делимый

Шектеу учаскелерінің кадастрлық нөмірлері (жер санаттары)*:
А-дан В-ға дейін: ЖҮ 01174005793 (Елді мекендердің жерлер)
В-дан В-ға дейін: ЖҮ 01174005237 (Елді мекендердің жерлер)
В-дан Г-ға дейін: ЖҮ 01174005 (Елді мекендердің жерлер)
Г-дан Д-ға дейін: ЖҮ 01174005961 (Елді мекендердің жерлер)
Д-дан Е-ға дейін: ЖҮ 01174005457 (Елді мекендердің жерлер)
Е-дан Ж-ға дейін: ЖҮ 01174005744 (Елді мекендердің жерлер)
Ж-дан З-ға дейін: ЖҮ 01174005851 (Елді мекендердің жерлер)
З-дан И-ға дейін: ЖҮ 01174005044 (Елді мекендердің жерлер)
И-дан А-ға дейін: ЖҮ 01174005 (Елді мекендердің жерлер)

Бұрыштар нүктелері № жергілікті тоқсан	Сызықтардың ұзындықтары метр	Бұрыштар нүктелері № жергілікті тоқсан	Сызықтардың ұзындықтары метр
1-2	4.34	18-19	7.62
3-4	2.99	20-21	1.02
6-7	9.26		
7-8	13.23		
10-11	3.87		
11-12	3.40		
12-13	7.49		
14-15	10.26		
15-16	4.07		
17-18	0.31		

Кадастровые номера (категории земель) смежных участков*:
От А до В: ЗУ 01174005793 (Земли населенных пунктов)
От В до В: ЗУ 01174005237 (Земли населенных пунктов)
От В до Г: ЗУ 01174005 (Земли населенных пунктов)
От Г до Д: ЗУ 01174005961 (Земли населенных пунктов)
От Д до Е: ЗУ 01174005457 (Земли населенных пунктов)
От Е до Ж: ЗУ 01174005744 (Земли населенных пунктов)
От Ж до З: ЗУ 01174005851 (Земли населенных пунктов)
От З до И: ЗУ 01174005044 (Земли населенных пунктов)
От И до А: ЗУ 01174005 (Земли населенных пунктов)

**Департамент юстиции Акмолинской области****Справка
о государственной перерегистрации юридического лица**

БИН 970240004218

бизнес-идентификационный номер

город Кокшетау

14 января 2021 г.

(населенный пункт)

Наименование:Коммунальное государственное учреждение
"Многопрофильная гимназия № 5 "Тандау" города
Кокшетау отдела образования по городу Кокшетау
управления образования Акмолинской области"**Местонахождение:**Казахстан, Акмолинская область, город Кокшетау,
улица Байкена Ашимова, дом 141, почтовый индекс
020000**Руководитель:**Руководитель, назначенный (избранный)
уполномоченным органом юридического лица
РАХИМБЕКОВА ЖАНАР УРАЗБЕКОВНА**Учредители (участники,
граждане - инициаторы):**Государственное учреждение "Аппарат акима
города Кокшетау" Акмолинской области**Дата первичной
государственной
регистрации**


10 февраля 1997 г.

Осы құжат «Электрондық құжат және электрондық цифрлық қолтаңба туралы» Қазақстан Республикасының 2003 жылғы 7 қаңтардағы N 370-ІІ Заңы 7 бабының 1 тармағына сәйкес қағаз тасығыштағы құжатпен бірдей.

Данный документ согласно пункту 1 статьи 7 ЗРК от 7 января 2003 года N370-ІІ «Об электронном документе и электронной цифровой подписи» равнозначен документу на бумажном носителе.

Электрондық құжаттың түпнұскалығын Сіз e.gov.kz сайтында, сондай-ақ «электрондық үкімет» веб-порталының мобильді қосымшасы арқылы тексере аласыз.

Проверить подлинность электронного документа Вы можете на e.gov.kz, а также посредством мобильного приложения веб-портала «электронного правительства».





**Справка является документом, подтверждающим государственную перерегистрацию
юридического лица, в соответствии с законодательством Республики Казахстан**

Дата выдачи: 14.12.2023

Осы құжат «Электрондық құжат және электрондық цифрлық қолтаңба туралы» Қазақстан Республикасының 2003 жылғы 7 қаңтардағы N 370-ІІ Заңы 7 бабының 1 тармағына сәйкес қағаз тасығыштағы құжатпен бірдей.

Данный документ согласно пункту 1 статьи 7 ЗРК от 7 января 2003 года N370-ІІ «Об электронном документе и электронной цифровой подписи» равнозначен документу на бумажном носителе.

Электрондық құжаттың түпнұсқалығын Сіз egov.kz сайтында, сондай-ақ «электрондық үкімет» веб-порталының мобильді қосымшасы арқылы тексере аласыз.

Проверить подлинность электронного документа Вы можете на egov.kz, а также посредством мобильного приложения веб-портала «электронного правительства».

"Көкшетау қаласының жер қатынастары, сәулет және қала құрылысы бөлімі" ММ

(Республика маңызы бар қаланың/облыс маңызы бар қаланың/ауданның сәулет және қала құрылысы басқармасы/
бөлімі)


ГУ "Отдел земельных отношений, архитектуры и градостроительства города Кокшетау"

(Управление/отдел архитектуры и градостроительства города республиканского значения/города областного значения/
района)

**Жылжымайтын мүлік объектісінің мекенжайын нақтылау туралы анықтама
Справка об уточнении адреса объекта недвижимости**

«Мекенжай тіркелімі» АЖ / ИС «Адресный регистр»

(жылжымайтын мүлік нысаны / объект недвижимости)

Тұрақты тіркеу адресі: Постоянный адрес регистрации:	Қазақстан Республикасы, Ақмола облысы, Көкшетау қаласы, Бәйкен Әшімов көшесі, ғимарат 141	Республика Казахстан, область Ақмолинская, город Кокшетау, улица Байкена Ашимова, здание 141
Мекенжайдың тіркеу коды: Регистрационный код адреса:	0201300139453604 	
Объектінің сипаттамасы: Описание объекта:		
Объектінің санаты: Категория объекта:	ҒЫЛЫМ, БІЛІМ БЕРУ ЖӘНЕ ТӘРБИЕЛЕУ НЫСАНДАРЫ	ОБЪЕКТЫ НАУКИ, ОБРАЗОВАНИЯ И ВОСПИТАНИЯ
Кадастрлық нөмірі: Кадастровый номер:		
Тіркеу күні: Дата регистрации:	05.07.2002	
Негіздеме құжат: Документ основание:	Жер қатынастары, сәулет және қала құрылысы бөлімінің бұйрығы № 466 от 04.05.2024	Приказ отдела земельных отношений, архитектуры и градостроительства № 466 от 04.05.2024
Берілген күні: Дата выдачи:	04.05.2024	